

## Séjours transfrontaliers de l'Espace Mont-Blanc 2026

### Fiches descriptives détaillées des parcours prévus\*

\*Chaque organisateur se réserve le droit de modifier le parcours avant ou pendant le séjour en cas de nécessité.

#### Partenaires :

- La Communauté de Communes de la Vallée de Chamonix Mont-Blanc (CCVCMB), la Communauté de Communes Pays du Mont-Blanc (CCPMB) et l'Association d'Animation du Beaufortain (AAB) pour les parties françaises,
- La Fondation Montagne sûre (FMS) pour la Vallée d'Aoste,
- Horizons Nature (VS), pour le Valais.

#### Format des séjours :

- Nombre de séjours : 3
- Durée : 5 jours / 4 nuits
- Publics : 12 à 15 ans, résidents de l'Espace Mont-Blanc
- Nombre de participants :
  - 36 jeunes répartis comme suit : 12 Suisses, 12 Italiens, 12 Français (dont 6 CCPMB, 2 Beaufortain et 4 CCVCMB)
  - 12 jeunes par séjour.
- Randonnées itinérantes : chaque participant porte son matériel personnel et le pique-nique du jour dans son sac à dos.
- Activités complémentaires : sportives, pédagogiques ou culturelles, elles sont proposées par chaque organisateur, et comprises dans le tarif.

#### Organisation et coordination :

La Communauté de Communes de la Vallée de Chamonix Mont-Blanc assure la coordination générale du projet pour le compte de l'Espace Mont-Blanc et le portage financier du séjour organisé par les Français.

Chaque partenaire désigné assure l'organisation du séjour dont il a la responsabilité et sa préparation technique : encadrement, définition de l'itinéraire, nuitées en refuge...

#### Encadrement :

Conformément à la réglementation, chaque séjour de 12 jeunes sera encadré par un accompagnateur en montagne diplômé et un aide-accompagnateur compétent.

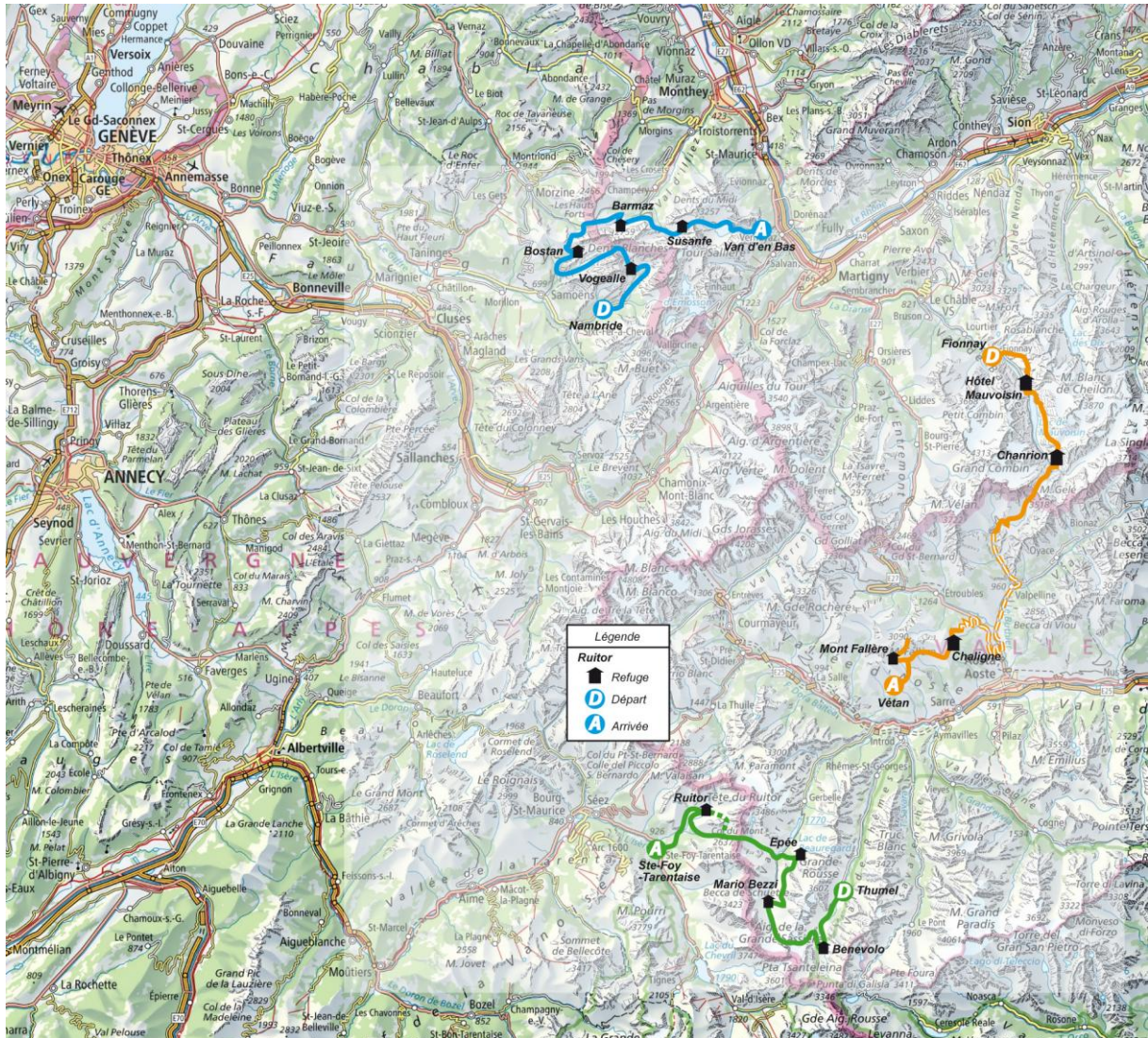
#### Déroulement du projet photographique :

Un projet photographique est proposé à tous les jeunes afin d'exprimer leur créativité, au sein de l'exceptionnel environnement de l'Espace Mont-Blanc.

#### Rendu :

Les images et commentaires des jeunes seront confiés à un graphiste pour une valorisation.

## Parcours des trois séjours



Séjour n°1 – du 11 au 15 juillet (en orange)

Séjour n°2 – du 19 au 23 juillet (en vert)

Séjour n°3 – du 26 au 30 juillet (en bleu)

## Fiche séjour n°1

### Du 11 juillet au 15 juillet 2026

### Fionnay – Val de Bagnes (CH) à Vétan - Aoste (IT)

**Structure organisatrice du séjour :** Canton du Valais (Agence Horizons Nature)

**Accompagnateurs en montagne :** Pierre-André Gard – Accompagnateur moyenne montagne et Isabelle Dorsaz - Aspirante / Horizons Nature

#### POINTS DE RENDEZ VOUS

**Samedi 11 juillet**

**Départ à 10h00, Fionnay, Val de Bagnes (CH)**

Google maps :

**Mercredi 15 juillet**

**Arrivée à 15h00, Vétan, commune de St Pierre – Aoste (IT)**

Google maps :

**Difficulté globale :**



#### Étape 1

**Samedi 11 juillet**

**Fionnay > Mauvoisin > Hotel Mauvoisin**

Dénivelé + : 960 m, Dénivelé - : 600 m, Durée : 5h15

**Points d'intérêt :** Flore et faune et agriculture de montagne

**Hôtel de Mauvoisin**

Route de Mauvoisin 543  
1948 Fionnay  
+41 27 776 1022

#### Étape 2

**Dimanche 12 juillet**

**Mauvoisin > Col des Lires Roses > Cabane de Chanrion**

Dénivelé + : 880 m, Dénivelé - : 300 m, Durée : 4h30

**Points d'intérêt :** Visite du barrage de Mauvoisin, glaciers du Giétroz, géologie

**Cabane de Chanrion**

Case postale 57  
1934 Le Châble VS  
+41 27 778 12

#### Étape 3

**Lundi 13 juillet**

**Cabane de Chanrion > Fenêtre Durand > Glassier (transfert en taxi) > Petit Buthier > Refuge Chaligne**

Dénivelé + : 1050 m, Dénivelé - : 1550 m, Durée : 7h

**Points d'intérêt :** Col alpin, contrebande, passage de frontière.

**Refuge Chaligne**

Email: info@chaligne.com  
+39 348 3366924

## Étape 4

Mardi 14 juillet

**Refuge Chaligne > Pointe de Chaligne > Refuge du Mont Fallère**

Dénivelé + : 930 m, Dénivelé - : 500 m, Durée : 5h

**Points d'intérêt** : Sommet, agriculture, traditions valdotaines

**Refuge Mont Fallère**

LOC. PALETTA LES CROTTES

11010 – SAINT-PIERRE

## Étape 5

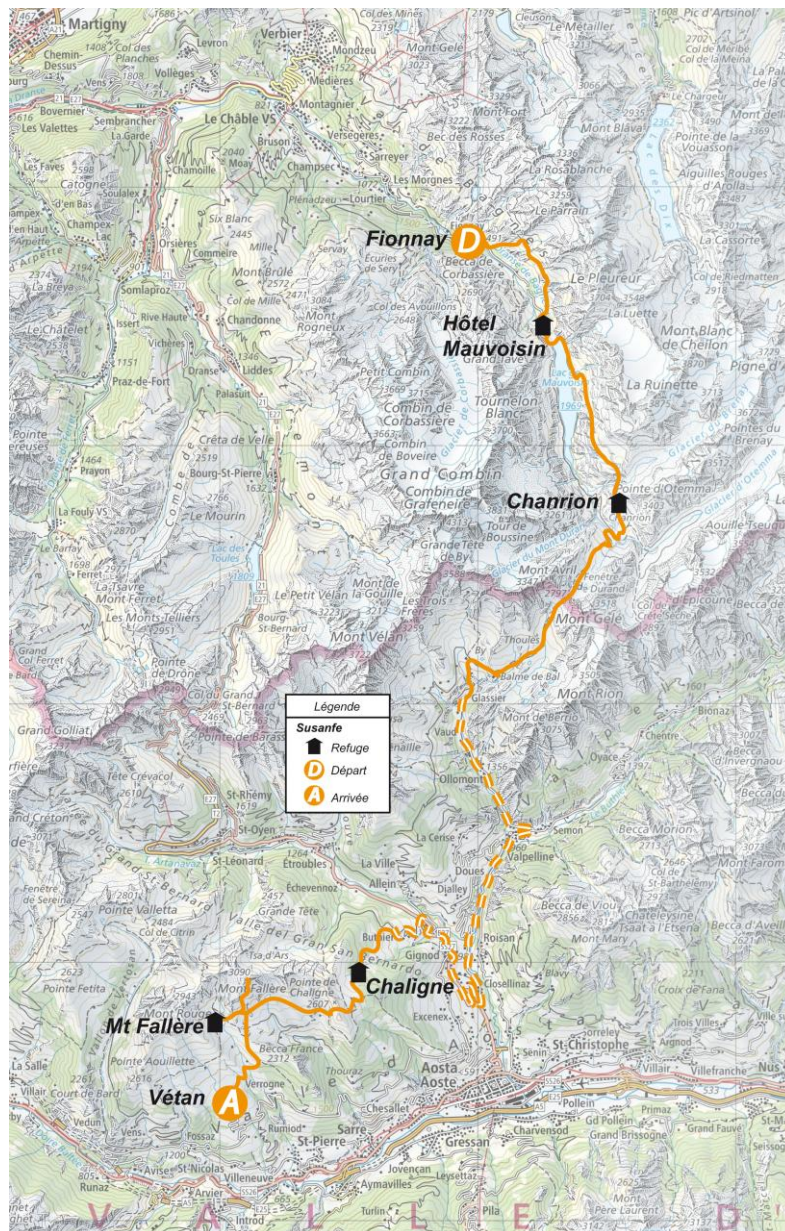
Mercredi 15 juillet

**Refuge Mont Fallère > Mont Fallère > Vétan**

Dénivelé + : 800 m, Dénivelé - : 1370 m, Durée : 6h30

**Points d'intérêt** : Sommet à + 3000 m

## Parcours du séjour n°1



## Fiche séjour n°2

### Du 19 juillet au 23 juillet 2026

### Rhêmes-Notre-Dame (IT) – Sainte-Foy-Tarentaise (FR)

**Structure organisatrice du séjour :** Région Autonome Vallée d'Aoste (Fondation Montagne Sûre - FMS)

#### Accompagnateurs en montagne :

**Michel Baldon** - Accompagnateur Moyenne Montagne

Tel : +39 333 6801977 E-mail : [baldon.m86@gmail.com](mailto:baldon.m86@gmail.com)

+ A définir - Aide accompagnateur

#### POINTS DE RENDEZ VOUS

**Dimanche 19 juillet** Départ à 10h00, Rhêmes-Notre-Dame, hameau Thumel (IT)

**Judi 23 juillet** Arrivée à 14h00, Sainte-Foy-de-Tarentaise (FR)

Difficulté globale :



#### Étape 1

**Dimanche 19 juillet**

**Thumel > Gran Vaudala > Refuge Benevolo**

Dénivelé + : 755 m, Dénivelé - : 412 m, Durée : 4h

**Points d'intérêt :** Flore et faune du Parc National du Grand Paradis

#### Refuge Gian Federico Benevolo

di Vallet Mathieu & C. s.a.s.

Località Lavessey, 11010 Rhêmes-Notre-Dame

[info@rifugiobenevolo.com](mailto:info@rifugiobenevolo.com)

+39 0165 93614

#### Étape 2

**Lundi 20 juillet**

**Refuge Benevolo > Lac Goletta > Col Bassac Derré > Refuge Mario Bezzi**

Dénivelé + : 835 m, Dénivelé - : 817 m, Durée : 5h

**Points d'intérêt :** Glaciers du Parc National du Grand Paradis, atelier de glaciologie en refuge par les glaciologues de FMS

#### Refuge Mario Bezzi

Alpe Vaudet – 11010 Valgrisenche

[rifugio@rifugiobezzi.com](mailto:rifugio@rifugiobezzi.com)

+39 0165 97129

#### Étape 3

**Mardi 21 juillet**

**Refuge Mario Bezzi > Lac de San Martino > Refuge Chalet de l'Épée**

Dénivelé + : 846 m, Dénivelé - : 757 m, Durée : 4h

**Points d'intérêt :** Lacs glaciaires, la Valgrisenche

#### Refuge Chalet de l'Épée

11010 Valgrisenche

**Étape 4**  
**Mercredi 22 juillet**

**Refuge Chalet de l'Épée > Usellières -> Col du Mont -> La Savonne  
(ou variante Lac Noir) -> Refuge du Ruitor**

Dénivelé + : 1120 m, Dénivelé - : 1460 m, Durée : 8h

**Points d'intérêt** : Sommet, géomorphologie, passage de la frontière

**Refuge du Ruitor**  
Sainte-Foy-Tarentaise  
[gardien@ruitor.com](mailto:gardien@ruitor.com)  
+ 33 4 79069212

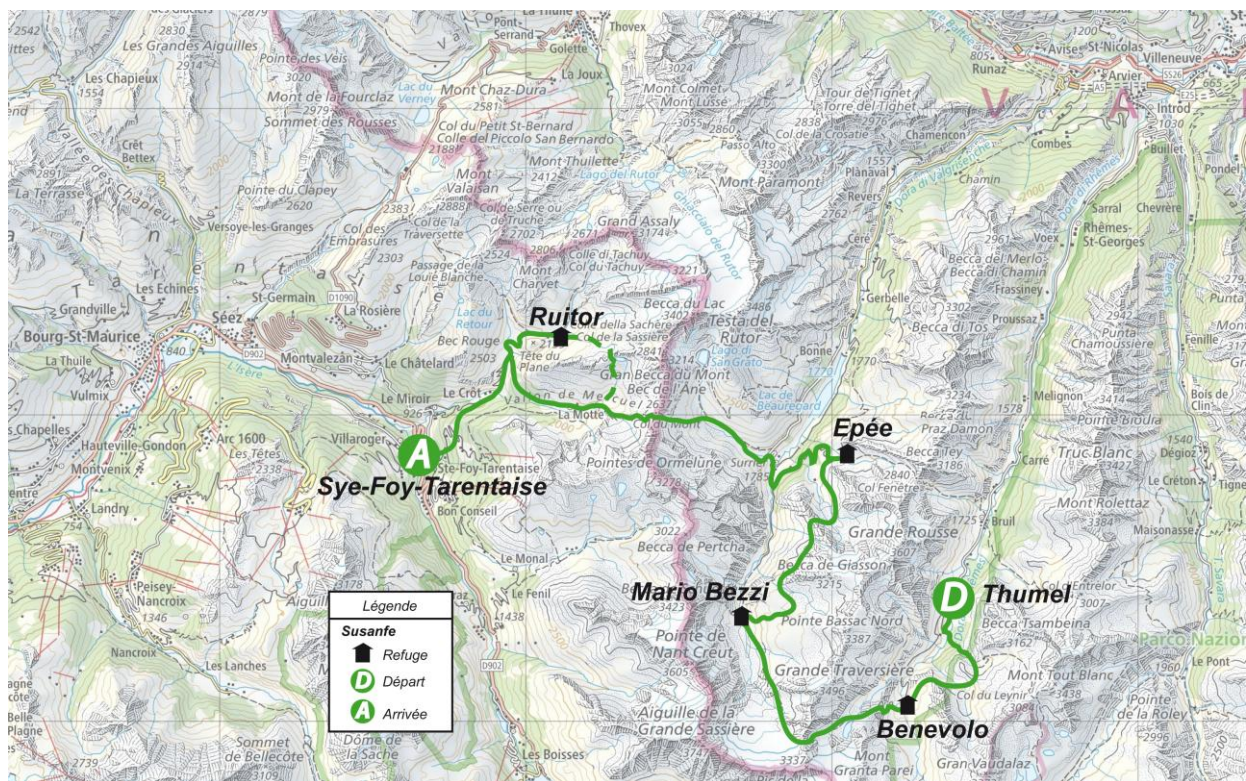
**Étape 5**  
**Jeudi 23 juillet**

**Refuge du Ruitor -> Sainte-Foy-Tarentaise**

Dénivelé + : 70 m, Dénivelé - : -1040 m, Durée : 3h

**Points d'intérêt** : Vallée de la Tarantaise

**Parcours du séjour n°2**



## Fiche séjour n°3

### Du 26 juillet au 30 juillet 2026

### Sixt-Fer-à-Cheval (FR) – Salvan (CH)

**Structure organisatrice du séjour :** Communauté de Communes Pays du Mont-Blanc (CCPMB)

**Accompagnatrice en montagne :** Fanny FOREST / 06 73 77 31 57 /  
[f.forest@centrenaturemontagnarde.org](mailto:f.forest@centrenaturemontagnarde.org)

#### POINTS DE RENDEZ VOUS :

**Dimanche 26 juillet** Départ à 10h00, Parking du Cirque du Fer-à-Cheval (FR),  
Sixt-Fer-à-Cheval  
GPS : <https://maps.app.goo.gl/8tA2NZcvZenGcxjs7>

**Jeudi 30 juillet** Arrivée et goûter à 15h00, Auberge du Vallon de Van d'en Bas 4,  
1922 Salvan, Suisse (CH)  
GPS : <https://maps.app.goo.gl/j77Kw7FzAKqXq73z5> - Tel :  
+41277611440

Difficulté globale :



#### Étape 1

**Dimanche 26 juillet**

**Sixt-Fer-à-Cheval - parking de la Réserve (870 m) > Bout du monde > Refuge de la Vogealle (1905 m - FR)**

Dénivelé + : 1050 m, Dénivelé - : 50 m, Durée : 6h

**Points d'intérêt :** Alpagnes, faune et flore, géologie, paysages, Réserve Naturelle

#### Refuge de la Vogealle

Vallon d'en bas  
74340 Samoëns  
+33 6 84 52 63 09

#### Étape 2

**Lundi 27 juillet**

**Refuge de la Vogealle (1905 m - FR) > lac de la Vogealle > refuge Folly > Refuge de Bostan (1750 m - FR)**

Dénivelé + : 1100 m, Dénivelé - : 1300 m, Durée : 7h

**Points d'intérêt :** Lac, paysages, alpagnes, faune

#### Refuge de Bostan

74340 Samoëns  
+33 7 63 44 79 16

#### Étape 3

**Mardi 28 juillet**

**Refuge de Bostan (1750 m - FR) > Col de la Golèse (1662 m) > Col de Coux (1920 m) > Cantine Barmaz (1500 m, CH)**

Dénivelé + : 600 m, Dénivelé - : 800 m, Durée : 5h

**Points d'intérêt :** géologie, ornithologie, aménagement

**Cantine Barmaz**  
1874 CHAMPERY  
+41 24 479 11 63

**Étape 4**  
**Mercredi 29 juillet**

**Cantine Barmaz (1500 m, Barme, CH) > Pas d'Encel > Cabane de Susanfe (2101 m, CH)**

Dénivelé + : 850 m, Dénivelé - : 250 m, Durée : 4h

**Points d'intérêt** : Alpage, paysage, glaciers, hydroélectricité.

**Cabane de Susanfe**  
1874 CHAMPERY  
+41 24 479 16 46

**Étape 5**  
**Jeudi 30 juillet**

**Cabane de Susanfe (2101 m, CH) > Col de Susanfe (2493 m) > Auberge Van d'en bas (CH)**

Dénivelé + : 500 m, Dénivelé - : 1300 m, Durée : 6h

**Points d'intérêt** : Géologie, panorama, hydroélectricité

### Parcours du séjour n°3

