



H²O : REFLET SUBTIL DE L'HOMME DANS LES MONTAGNES

L'ÊTRE HUMAIN AU CŒUR DES MONTAGNES : PARTEZ À LA DÉCOUVERTE DE L'EAU, DE SES USAGES, DE SON RÔLE ESSENTIEL DANS L'APPARITION DE LA VIE SUR TERRE. EN CHEMINANT D'UN BISSE À UN LAC PUIS D'UN BARRAGE À UN GLACIER, LAISSEZ-VOUS IMPRÉGNÉ PAR LES PAYSAGES SOMPTUEUX DE LA RÉGION DES COMBINS. CÉDEZ À LA MAGIE DE CETTE TOUTE PETITE MOLÉCULE – H²O – QUI VOUS INVITERA À (RE)PENSER VOTRE RAPPORT AU MONDE : LA PUISSANCE DE L'HOMME ALLIÉE OU ENNEMIE DES FORCES DE LA NATURE ?

VAL DE BAGNES – VALAIS – SUISSE

4 JOURS / 3 NUITS

JOUR 1

D'un bisse à un lac par le sentier des Chamois.

Découverte des écuries de Louvie.

Verbier – Cabane de Louvie

700D+ / 700D-

11,5 km

Temps de marche estimé : 5h30

JOUR 2

D'un lac à un barrage : le décor puissant de Mauvoisin.

Aux origines de la science climatique : histoire de la débâcle du Giétro.

Cabane de Louvie – Hôtel Mauvoisin

900D+ / 1300D-

11,5 km

Temps de marche estimé : 6h30

JOUR 3

D'un barrage à un glacier : le cadre sauvage de Corbassière.

Histoire d'une fonte inexorable et d'un nouvel imaginaire à créer.

Hôtel Mauvoisin – Cabane Panossière

1300D+ / 500D-

11,5 km

Temps de marche estimé : 6h30

JOUR 4

D'un glacier à un névé par une passerelle vertigineuse.

Baignade dans un lac glaciaire.

Cabane Panossière – Cabane Brunet – Verbier

400D+ / 900D-

7,5 km










Temps de marche estimé : 4h00

PRIX CHF 570.- PAR PERSONNE (DÈS 4 INSCRIT-E-S)

DATES DE DÉPART (DATES FLEXIBLES, N'HÉSITÉS PAS À ME CONTACTER !)

2 JUILLET AU 5 JUILLET 2025, 13 AU 16 AOÛT 2025,
 17 AU 20 SEPTEMBRE 2025

INFORMATIONS PRATIQUES

 <p>RENDEZ-VOUS</p>	 <p>TRANSPORT CO-VOITURAGE</p>	 <p>PARTICIPANT-E-S</p>
<p>Lieu de rendez-vous : 8h30 à la gare du Châble Localisation Accès : train ou voiture (parking gratuit, possibilité de laisser la voiture pour la durée de la randonnée) Retour : en car postal de Brunet à la gare du Châble</p>	<p>Accessible en transports publics. Covoiturage fortement encouragé. La liste des participants sera envoyée par email quatre jours avant la sortie.</p>	<p>Randonnée adaptée pour les familles (enfants bons marcheurs) Niveau technique : 2/4 Quelques passages aériens Niveau physique : 2/4 Maximum 8 personnes</p>
 <p>REPAS</p>	 <p>EQUIPEMENT</p>	 <p>MÉTÉO</p>
<p>Déjeuner : cabane Midi : pique-nique Souper : cabane</p>	<p>Pique-nique jour 1 Bonnes chaussures de marche Bâtons Une liste détaillée vous sera envoyée par email.</p>	<p>Départ en toutes conditions.</p>
 <p>PRIX</p>	 <p>LE PRIX COMPREND</p>	 <p>LE PRIX NE COMPREND PAS</p>
<p>570.- par personne (dès 4 inscrit-e-s)</p>	<p>Encadrement par un accompagnateur en montagne Hébergement : cabanes de montagne en dortoir avec demi-pension (Louvie, Hôtel Mauvoisin et FXB Panossière). Lunch jour 2 et 3 Cabine Châble-Ruinettes</p>	<p>Pique-nique jour 1 Restaurant Brunet jour 4 Boissons en cabane</p>